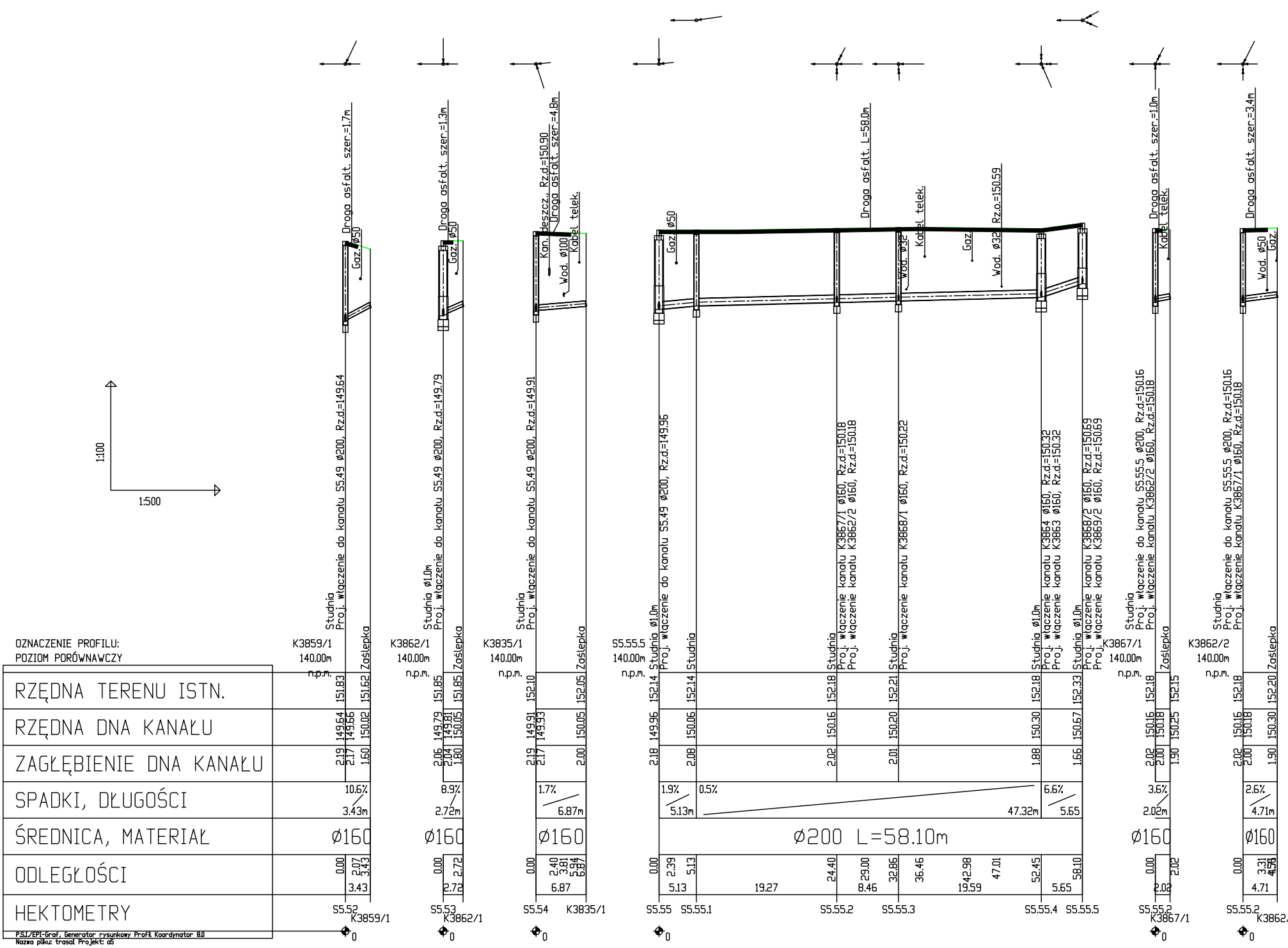
1:100
1:500
OZNACZENIE PROFILU:
POZIOM PORÓWNAWCZY
RZĘDNA TERENU ISTN.
RZĘDNA DNA KANAŁU
ZAGŁĘBIENIE DNA KANAŁU
SPADKI, DŁUGOŚCI
ŚREDNICA, MATERIAŁ
ODLEGŁOŚCI
HEKTOMETRY
K3859/1
140.00m
n.p.m.
Studnia
Proj. włączenie do kanału S5.49 Ø200, Rz.d=149.64
Zaślepka
Droga asfalt. szer.=1.7m
Gaz. Ø50
151.83
151.62
149.64
149.66
150.02
2.19
2.17
1.60
10.6%
3.43m
Ø160
0.00
2.07
3.43
3.43
S5.52
K3859/1
K3862/1
Studnia Ø1.0m
Proj. włączenie do kanału S5.49 Ø200, Rz.d=149.79
Droga asfalt. szer.=1.3m
Gaz. Ø50
151.85
151.85
149.79
149.81
150.05
2.06
2.04
1.80
8.9%
2.72m
2.72
S5.53
K3862/1
K3835/1
Proj. włączenie do kanału S5.49 Ø200, Rz.d=149.91
Kan. deszcz. Rz.d=150.90
Droga asfalt. szer.=4.8m
Wod. Ø100
Kabel telek.
152.10
152.05
149.91
149.93
150.05
2.19
2.17
2.00
1.7%
6.87m
2.40
3.81
5.94
6.87
6.87
S5.54
K3835/1
S5.55.5
Studnia Ø1.0m
Proj. włączenie do kanału S5.49 Ø200, Rz.d=149.96
Gaz Ø50
Droga asfalt. L=58.0m
Kabel telek.
Wod. Ø32
Gaz
Wod. Ø32 Rz.o=150.59
Proj. włączenie kanału K3867/1 Ø160, Rz.d=150.18
Proj. włączenie kanału K3862/2 Ø160, Rz.d=150.18
Proj. włączenie kanału K3868/1 Ø160, Rz.d=150.22
Proj. włączenie kanału K3864 Ø160, Rz.d=150.32
Proj. włączenie kanału K3863 Ø160, Rz.d=150.32
Proj. włączenie kanału K3868/2 Ø160, Rz.d=150.69
Proj. włączenie kanału K3869/2 Ø160, Rz.d=150.69
152.14
152.14
152.18
152.21
152.18
152.33
149.96
150.06
150.16
150.20
150.30
150.67
2.18
2.08
2.02
2.01
1.88
1.66
1.9%
5.13m
0.5%
47.32m
6.6%
5.65
Ø200 L=58.10m
0.00
2.39
5.13
24.40
29.00
32.86
36.46
42.98
47.01
52.45
58.10
5.13
19.27
8.46
19.59
5.65
S5.55
S5.55.1
S5.55.2
S5.55.3
S5.55.4
S5.55.5
K3867/1
Proj. włączenie do kanału S5.55.5 Ø200, Rz.d=150.16
Proj. włączenie kanału K3862/2 Ø160, Rz.d=150.18
Droga asfalt. szer.=1.0m
Kabel telek.
152.18
152.15
150.16
150.18
150.25
2.02
2.00
1.90
3.6%
2.02m
2.02
S5.55.2
K3867/1
K3862/2
Proj. włączenie do kanału S5.55.5 Ø200, Rz.d=150.16
Proj. włączenie kanału K3867/1 Ø160, Rz.d=150.18
Droga asfalt. szer.=3.4m
Wod. Ø50
Gaz.
152.18
152.20
150.16
150.18
150.30
2.02
2.00
1.90
2.6%
4.71m
3.31
4.71
S5.55.2
K3862/

P.S.I./EPI-Graf, Generator rysunkowy Profil Koordynator 8.0
Nazwa pliku: trasa1 Projekt: a5

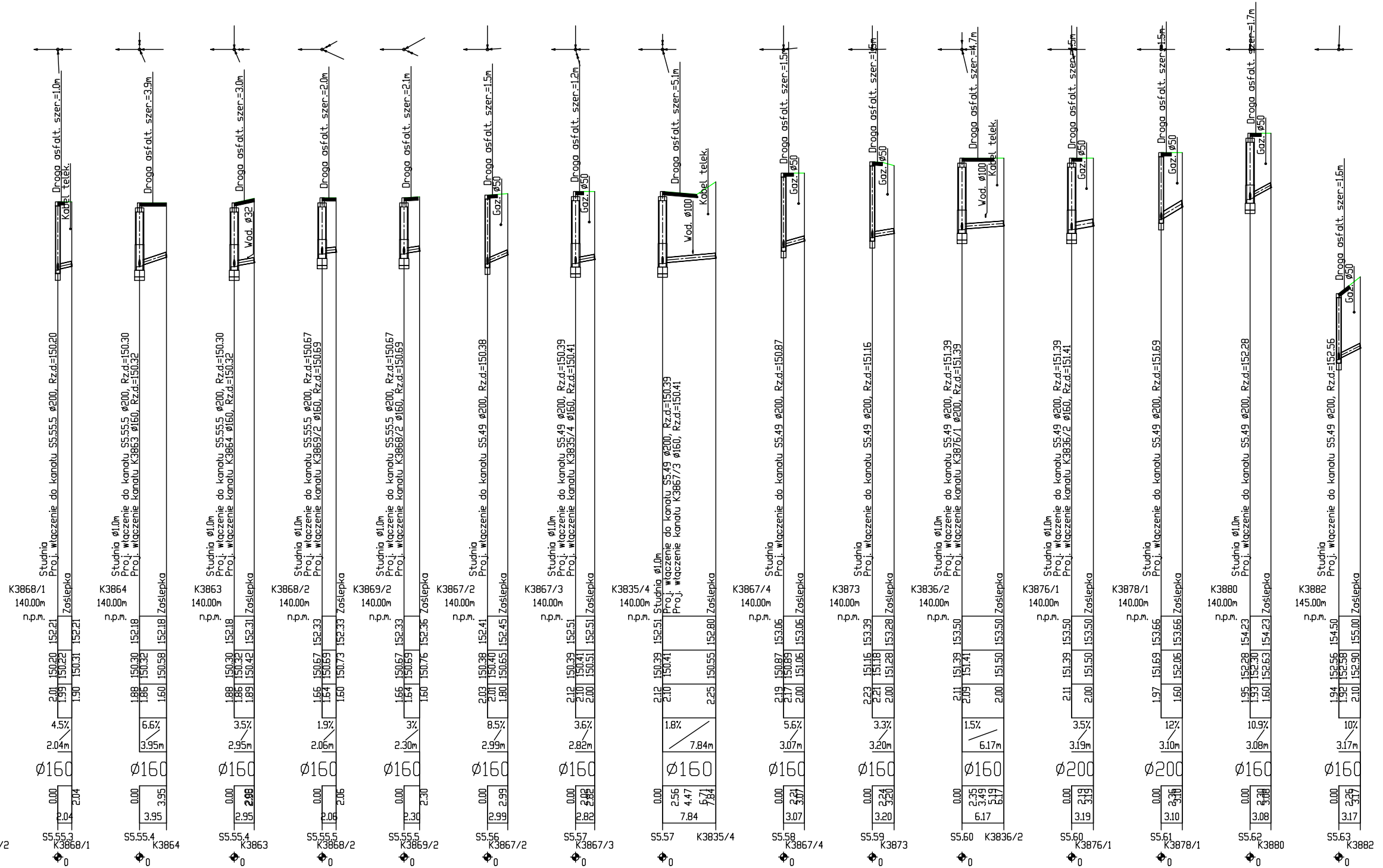
/2
Droga asfalt. szer.=1.0m
Kabel telek.
Studnia
Proj. włączenie do kanału S5.55.5 ø200, Rz.d=150.20
K3868/1
140.00m
n.p.m.
Zaślepka
152.21
152.21
150.20
150.22
150.31
2.01
1.99
1.90
4.5%
2.04m
Ø160
0.00
2.04
2.04
S5.55.3
K3868/1
0
Droga asfalt. szer.=3.9m
Studnia ø1.0m
Proj. włączenie do kanału S5.55.5 ø200, Rz.d=150.30
Proj. włączenie kanału K3863 ø160, Rz.d=150.32
K3864
140.00m
n.p.m.
Zaślepka
152.18
152.18
150.30
150.32
150.58
1.88
1.86
1.60
6.6%
3.95m
Ø160
0.00
3.95
3.95
S5.55.4
K3864
0
Droga asfalt. szer.=3.0m
Wod. ø32
Studnia ø1.0m
Proj. włączenie do kanału S5.55.5 ø200, Rz.d=150.30
Proj. włączenie kanału K3864 ø160, Rz.d=150.32
K3863
140.00m
n.p.m.
Zaślepka
152.18
152.31
150.30
150.32
150.42
1.88
1.86
1.89
3.5%
2.95m
Ø160
0.00
2.95
2.95
S5.55.4
K3863
0
Droga asfalt. szer.=2.0m
Studnia ø1.0m
Proj. włączenie do kanału S5.55.5 ø200, Rz.d=150.67
Proj. włączenie kanału K3869/2 ø160, Rz.d=150.69
K3868/2
140.00m
n.p.m.
Zaślepka
152.33
152.33
150.67
150.69
150.73
1.66
1.64
1.60
1.9%
2.06m
Ø160
0.00
2.06
2.06
S5.55.5
K3868/2
0
Droga asfalt. szer.=2.1m
Studnia ø1.0m
Proj. włączenie do kanału S5.55.5 ø200, Rz.d=150.67
Proj. włączenie kanału K3868/2 ø160, Rz.d=150.69
K3869/2
140.00m
n.p.m.
Zaślepka
152.33
152.36
150.67
150.69
150.76
1.66
1.64
1.60
3%
2.30m
Ø160
0.00
2.30
2.30
S5.55.5
K3869/2
0
Droga asfalt. szer.=1.5m
Gaz. ø50
Studnia
Proj. włączenie do kanału S5.49 ø200, Rz.d=150.38
K3867/2
140.00m
n.p.m.
Zaślepka
152.41
152.45
150.38
150.40
150.65
2.03
2.01
1.80
8.5%
2.99m
Ø160
0.00
2.99
2.99
S5.56
K3867/2
0
Droga asfalt. szer.=1.2m
Gaz. ø50
Studnia ø1.0m
Proj. włączenie do kanału S5.49 ø200, Rz.d=150.39
Proj. włączenie kanału K3835/4 ø160, Rz.d=150.41
K3867/3
140.00m
n.p.m.
Zaślepka
152.51
152.51
150.39
150.41
150.51
2.12
2.10
2.00
3.6%
2.82m
Ø160
0.00
2.82
2.82
2.82
S5.57
K3867/3
0
Droga asfalt. szer.=5.1m
Kabel telek.
Wod. ø100
Studnia ø1.0m
Proj. włączenie do kanału S5.49 ø200, Rz.d=150.39
Proj. włączenie kanału K3867/3 ø160, Rz.d=150.41
K3835/4
140.00m
n.p.m.
Zaślepka
152.51
152.80
150.39
150.41
150.55
2.12
2.10
2.25
1.8%
7.84m
Ø160
0.00
2.56
4.47
6.71
7.84
7.84
S5.57
K3835/4
0
Droga asfalt. szer.=1.5m
Gaz. ø50
Studnia
Proj. włączenie do kanału S5.49 ø200, Rz.d=150.87
K3867/4
140.00m
n.p.m.
Zaślepka
153.06
153.06
150.87
150.89
151.06
2.19
2.17
2.00
5.6%
3.07m
Ø160
0.00
2.21
3.07
3.07
S5.58
K3867/4
0
Droga asfalt. szer.=1.5m
Gaz. ø50
Studnia
Proj. włączenie do kanału S5.49 ø200, Rz.d=151.16
K3873
140.00m
n.p.m.
Zaślepka
153.39
153.28
151.16
151.18
151.28
2.23
2.21
2.00
3.3%
3.20m
Ø160
0.00
2.34
3.20
3.20
S5.59
K3873
0
Droga asfalt. szer.=4.7m
Kabel telek.
Wod. ø100
Studnia ø1.0m
Proj. włączenie do kanału S5.49 ø200, Rz.d=151.39
Proj. włączenie kanału K3876/1 ø200, Rz.d=151.39
K3836/2
140.00m
n.p.m.
Zaślepka
153.50
153.50
151.39
151.41
151.50
2.11
2.09
2.00
1.5%
6.17m
Ø160
0.00
2.35
3.49
5.19
6.17
6.17
S5.60
K3836/2
0
Droga asfalt. szer.=1.5m
Gaz. ø50
Studnia ø1.0m
Proj. włączenie do kanału S5.49 ø200, Rz.d=151.39
Proj. włączenie kanału K3836/2 ø160, Rz.d=151.41
K3876/1
140.00m
n.p.m.
Zaślepka
153.50
153.50
151.39
151.50
2.11
2.00
3.5%
3.19m
Ø200
0.00
2.19
3.19
3.19
S5.60
K3876/1
0
Droga asfalt. szer.=1.5m
Gaz. ø50
Studnia
Proj. włączenie do kanału S5.49 ø200, Rz.d=151.69
K3878/1
140.00m
n.p.m.
Zaślepka
153.66
153.66
151.69
152.06
1.97
1.60
12%
3.10m
Ø200
0.00
3.36
3.10
3.10
S5.61
K3878/1
0
Droga asfalt. szer.=1.7m
Gaz. ø50
Studnia ø1.0m
Proj. włączenie do kanału S5.49 ø200, Rz.d=152.28
K3880
140.00m
n.p.m.
Zaślepka
154.23
154.23
152.28
152.30
152.63
1.95
1.93
1.60
10.9%
3.08m
Ø160
0.00
3.08
3.08
3.08
S5.62
K3880
0
Droga asfalt. szer.=1.6m
Gaz. ø50
Studnia
Proj. włączenie do kanału S5.49 ø200, Rz.d=152.56
K3882
145.00m
n.p.m.
Zaślepka
154.50
155.00
152.56
152.58
152.90
1.94
1.92
2.10
10%
3.17m
Ø160
0.00
2.25
3.17
3.17
S5.63
K3882
0

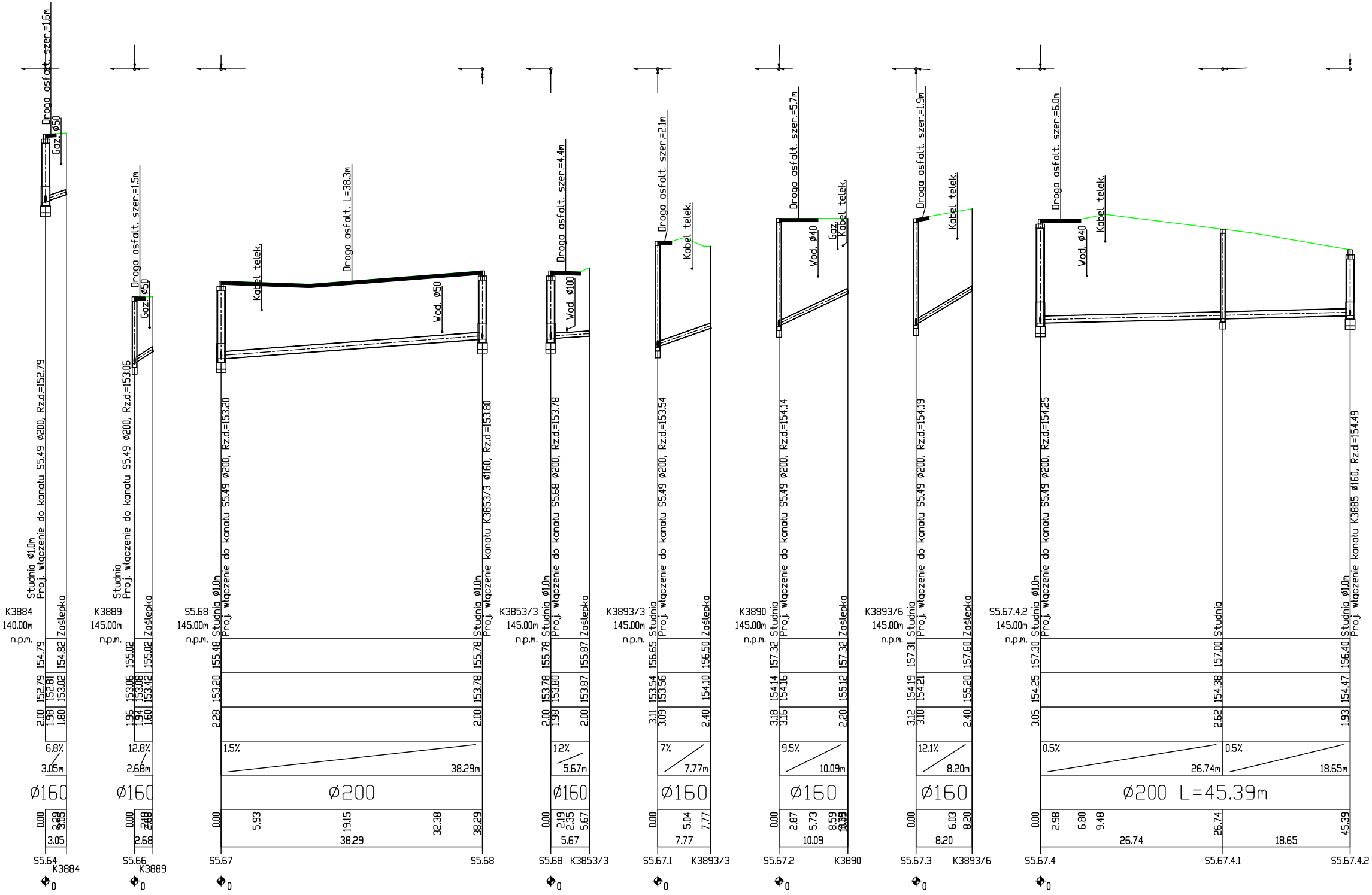
Droga asfalt. szer.=1.6m
Gaz. ø50
Studnia ø1.0m
Proj. włączenie do kanału S5.49 ø200, Rz.d.=152.79
K3884
140.00m
n.p.m.
Zaślepka
154.79
154.82
152.79
152.81
153.02
2.00
1.98
1.80
6.8%
3.05m
ø160
0.00
2.29
3.05
3.05
S5.64
K3884
Droga asfalt. szer.=1.5m
Gaz. ø50
Studnia
Proj. włączenie do kanału S5.49 ø200, Rz.d.=153.06
K3889
145.00m
n.p.m.
Zaślepka
155.02
155.02
153.06
153.08
153.42
1.96
1.94
1.60
12.8%
2.68m
ø160
0.00
2.48
2.68
2.68
S5.66
K3889
Droga asfalt. L=38.3m
Kabel telek.
Wod. ø50
Studnia ø1.0m
Proj. włączenie do kanału S5.49 ø200, Rz.d.=153.20
S5.68
145.00m
n.p.m.
155.48
153.20
2.28
1.5%
38.29m
ø200
0.00
5.93
19.15
32.38
38.29
38.29
Studnia ø1.0m
Proj. włączenie do kanału K3853/3 ø160, Rz.d.=153.80
155.78
153.78
2.00
S5.67
S5.68
Droga asfalt. szer.=4.4m
Wod. ø100
Studnia ø1.0m
Proj. włączenie do kanału S5.68 ø200, Rz.d.=153.78
K3853/3
145.00m
n.p.m.
Zaślepka
155.78
155.87
153.78
153.80
153.87
2.00
1.98
2.00
1.2%
5.67m
ø160
0.00
2.19
2.35
5.67
5.67
S5.68
K3853/3
Droga asfalt. szer.=2.1m
Kabel telek.
Studnia
Proj. włączenie do kanału S5.49 ø200, Rz.d.=153.54
K3893/3
145.00m
n.p.m.
Zaślepka
156.65
156.50
153.54
153.56
154.10
3.11
3.09
2.40
7%
7.77m
ø160
0.00
5.04
7.77
7.77
S5.67.1
K3893/3
Droga asfalt. szer.=5.7m
Wod. ø40
Gaz.
Kabel telek.
Studnia
Proj. włączenie do kanału S5.49 ø200, Rz.d.=154.14
K3890
145.00m
n.p.m.
Zaślepka
157.32
157.32
154.14
154.16
155.12
3.18
3.16
2.20
9.5%
10.09m
ø160
0.00
2.87
5.73
8.59
10.09
10.09
S5.67.2
K3890
Droga asfalt. szer.=1.9m
Kabel telek.
Studnia
Proj. włączenie do kanału S5.49 ø200, Rz.d.=154.19
K3893/6
145.00m
n.p.m.
Zaślepka
157.31
157.60
154.19
154.21
155.20
3.12
3.10
2.40
12.1%
8.20m
ø160
0.00
6.03
8.20
8.20
S5.67.3
K3893/6
Droga asfalt. szer.=6.0m
Wod. ø40
Kabel telek.
Studnia ø1.0m
Proj. włączenie do kanału S5.49 ø200, Rz.d.=154.25
S5.67.4.2
145.00m
n.p.m.
157.30
154.25
3.05
0.5%
26.74m
ø200 L=45.39m
0.00
2.98
6.80
9.48
26.74
26.74
Studnia
157.00
154.38
2.62
0.5%
18.65m
18.65
Studnia ø1.0m
Proj. włączenie do kanału K3885 ø160, Rz.d.=154.49
156.40
154.47
1.93
45.39
S5.67.4
S5.67.4.1
S5.67.4.2
0

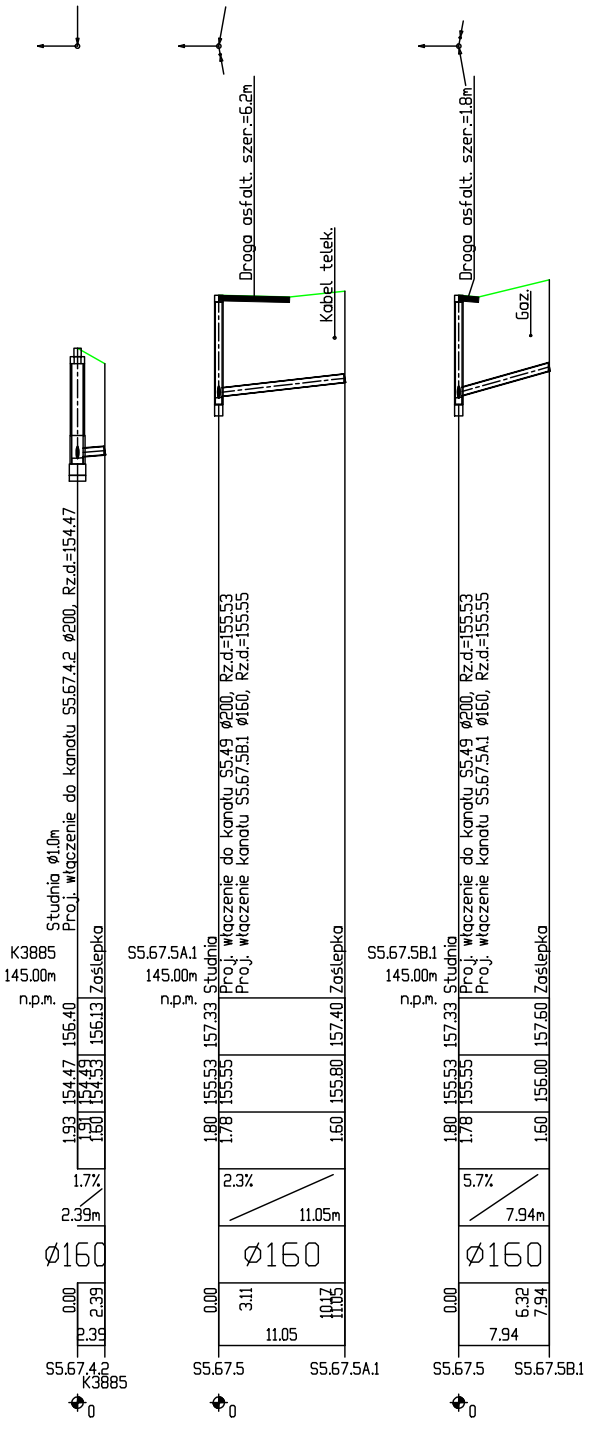

Studnia ø1.0m
Proj. włączenie do kanału S5.67.4.2 ø200, Rz.d.=154.47
K3885
145.00m
n.p.m.
Zaślepka
156.40
156.13
154.47
154.43
154.53
1.93
1.91
1.60
1.7%
2.39m
ø160
0.00
2.39
2.39
S5.67.4.2
K3885
Droga asfalt. szer.=6.2m
Kabel telek.
Studnia
Proj. włączenie do kanału S5.49 ø200, Rz.d.=155.53
Proj. włączenie kanału S5.67.5B.1 ø160, Rz.d.=155.55
S5.67.5A.1
145.00m
n.p.m.
Zaślepka
157.33
157.40
155.53
155.55
155.80
1.80
1.78
1.60
2.3%
11.05m
ø160
0.00
3.11
10.47
11.05
11.05
S5.67.5
S5.67.5A.1
Droga asfalt. szer.=1.8m
Gaz.
Studnia
Proj. włączenie do kanału S5.49 ø200, Rz.d.=155.53
Proj. włączenie kanału S5.67.5A.1 ø160, Rz.d.=155.55
S5.67.5B.1
145.00m
n.p.m.
Zaślepka
157.33
157.60
155.53
155.55
156.00
1.80
1.78
1.60
5.7%
7.94m
ø160
0.00
6.32
7.94
7.94
S5.67.5
S5.67.5B.1
0
0
0

Tytuł projektu:	**Budowa kanalizacji sanitarnej na terenie Aglomeracji Mława - Obszar A5**	
Nazwa i adres Zamawiającego:	Miasto Mława ul. Stary Rynek 19, 06-500 Mława	
Jednostka projektowa:	SAFEGE Oddział w Polsce Al. Jerozolimskie 134 02-305 Warszawa	
Przedmiot rysunku:	Profil podłużny	
Branża sanitarna projektował:	mgr inż. Łukasz Gadomski Nr upr.: MAZ/0229/POOS/11	Podpis:
Branża sanitarna sprawdził:	mgr inż. Wanda Wiśniewska Nr upr.: ST-167/87	Podpis:
Branża sanitarna opracował:	inż. Mateusz Chmielewski	Podpis:
Data: 12.2015	Skala: 1:100/500 Stadium: PW	Nr rys.:A5.P3