

STAROSTWO POWIATOWE W MŁAWIE
Wydział Geodezji i Katastru
Załącznik nr 1
10/14/2013
26.07.2013
Z up. STAROSTY
Janina Michałowska
Inspektor w Wydziale Geodezji, Katastru
i Gospodarki Nieruchomości
Załącznik nr 1
10/14/2013
26.07.2013
Z up. STAROSTY
Janina Michałowska
Inspektor w Wydziale Geodezji, Katastru
i Gospodarki Nieruchomości

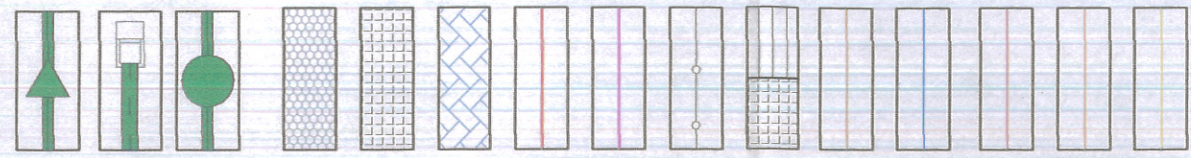
MAPA DO CELOW PROJEKTOWYCH skala 1:500	
Arkusz mapy	7.193.15.03.2.1 7.193.15.03.1.2
Nazwa miejscowości i numer działki	Mława ul. LG Electronics dz.1718/1
Identyfikator i nazwa jednostki ewidencyjnej	141301_1 Mława
Identyfikator i nazwa obrębu ewidencyjnego	141301_1.0010 Mława
Układ współrzędnych	Układ 2000 sfera 7 (21)
Układ wysokości	Kronsztadt 60
KERG	1982-108/2013

Przebieg granic działki 1718/1 przyjęto według stanu w ewidencji gruntów.
Treść mapy w granicach projektowanej inwestycji w zakresie konturów użytków
gruntowych jest zgodna z treścią mapy ewidencyjnej.
Grunty w granicach projektowanej inwestycji nie są obciążone służebnościami.
Aktualizacji mapy dokonano w dniu 24.07.2013 roku geodeta uprawniony Marek Dymkowski.

GEODETA UPRAWNIONY
Marek Dymkowski
06-500 Mława ul. Zaborczy 33B
Nr upraw. zawod. GGK 17753
tel. kom. 0-501 794-064

BIURO GEODEZYJNE
"GEOMET"
06-500 Mława, ul. Stary Rynek 18
tel./fax 023-654-42-02
NIP 569-102-19-57 Reg. 130925852

LEGENDA



Oświadczam, że niniejszy podkład mapowy
jest zgodny z mapą nr KERG 1982-108/2013

Inwestor:

Urząd Miasta Mława
Stary Rynek 19
06-500 Mława

Biurowo projektowe:

ZOMB-KAN
10-174 OLSZTYN
UL. ŚWIERKOWA 29/2
Tel. +48 660 708 722

Nazwa opracowania:

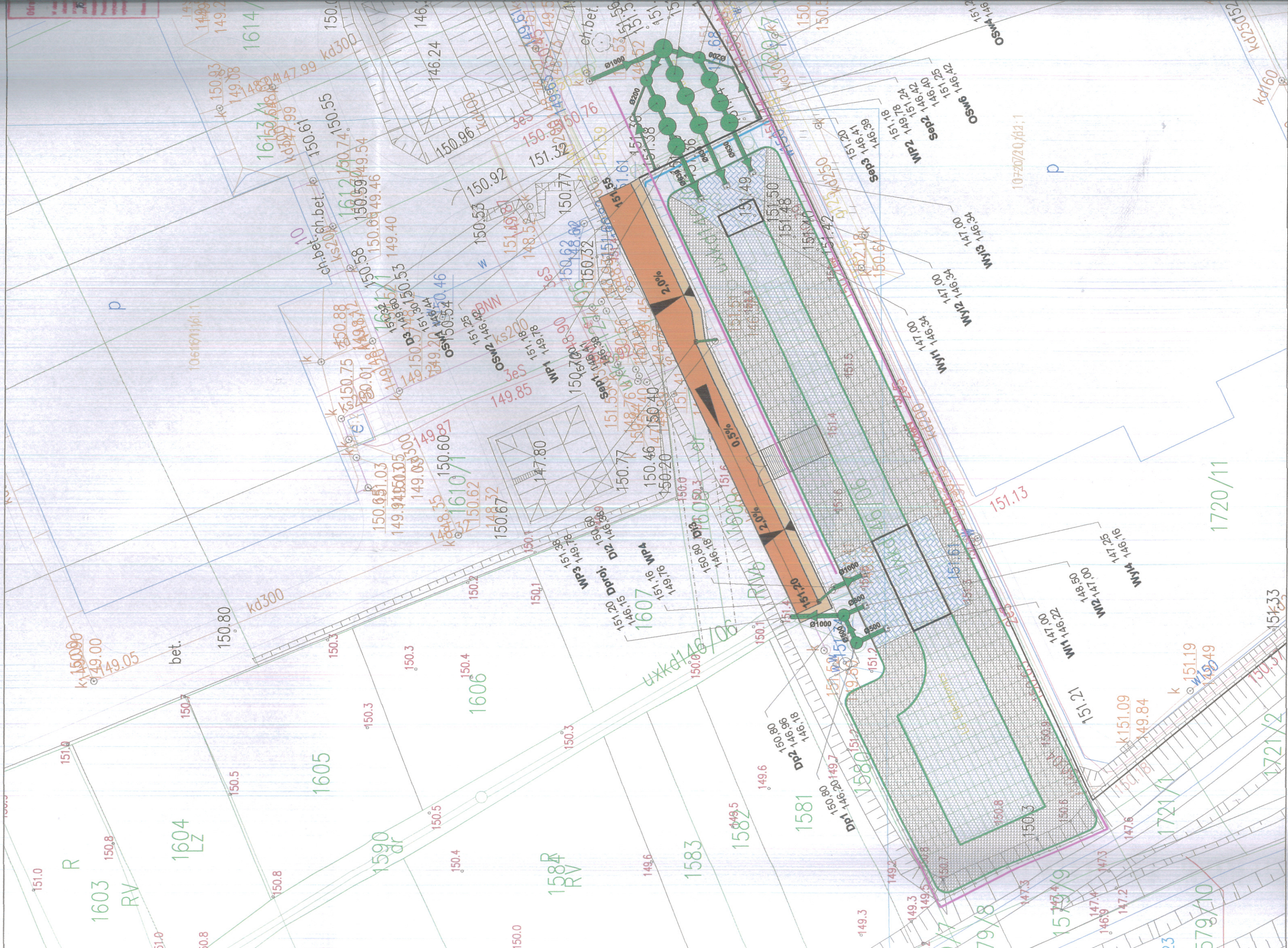
Projekt zamienny dla budowy kanalizacji
odwodnieniowej w kierunku do rzeki Mławki

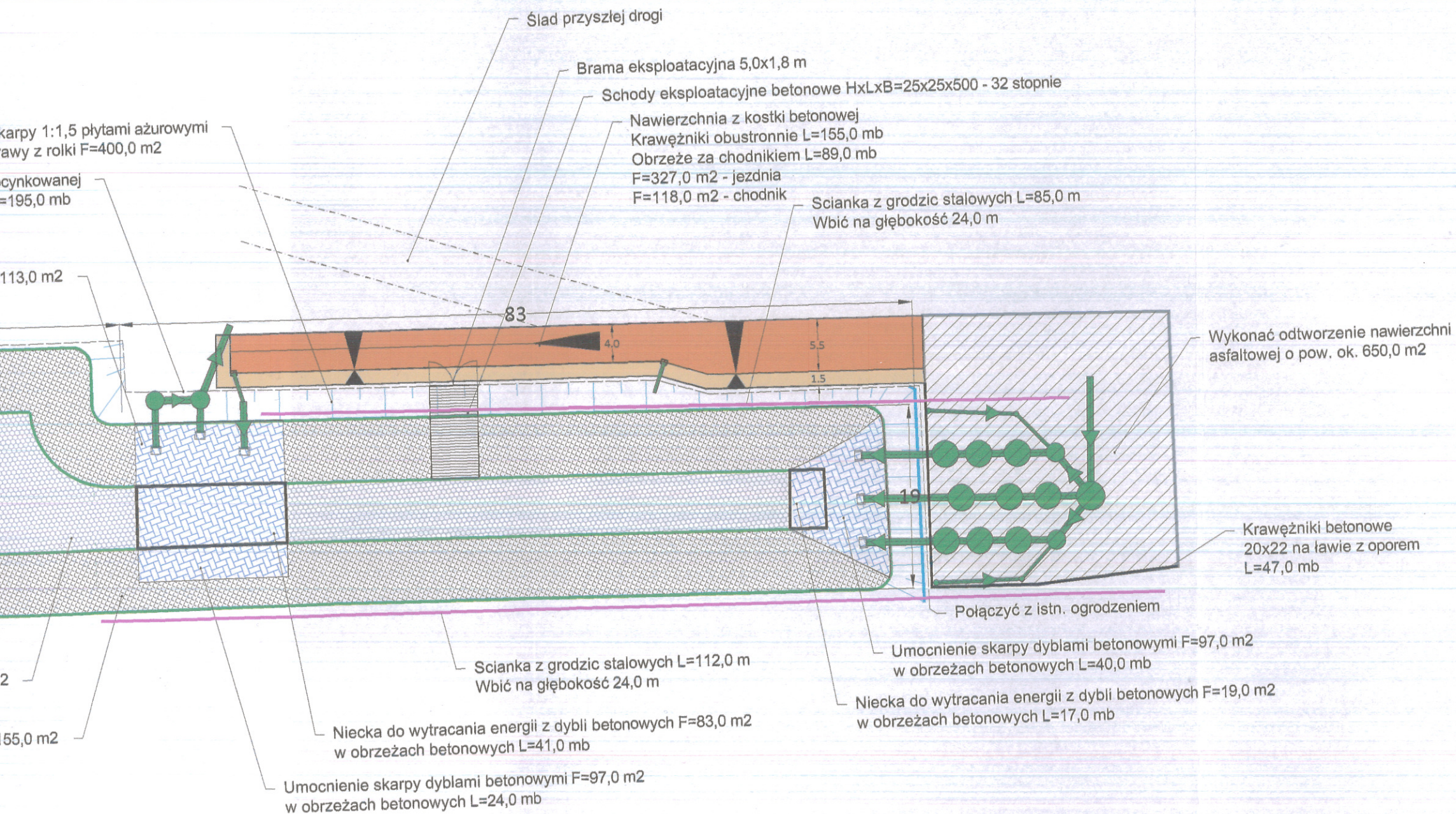
Tytuł rysunku: Plan sytuacyjny

Projektant: mgr inż. Bartosz Szewczyk
upr. bud. WAM/0023/POOS/08
Sprawdzający: mgr inż. Grzegorz Kowalewski
upr. bud. WAM/0022/POOS/08

Skala:
1:500
Nr rysunku:
2.0

Data: 08.2013 r.





Inwestor:

Urząd Miasta Mława
Stary Rynek 19
06-500 Mława



Biuro projektowe:

ZOMB-KAN
10-174 OLSZTYN
UL. ŚWIERKOWA 29/2
Tel. +48 660 708 722



Nazwa opracowania:

Projekt zamienny dla budowy kanalizacji
odwodnieniowej w kierunku do rzeki Mławki

Tytuł rysunku: Roboty towarzyszące

Projektant: mgr inż. Bartosz Szewczyk
upr. bud. WAM/0023/POOS/08
Sprawdzający: mgr inż. Grzegorz Kowalewski
upr. bud. WAM/0022/POOS/08

Skala:
1:500

Nr rysunku:
3.0

Data: 08.2013 r.

