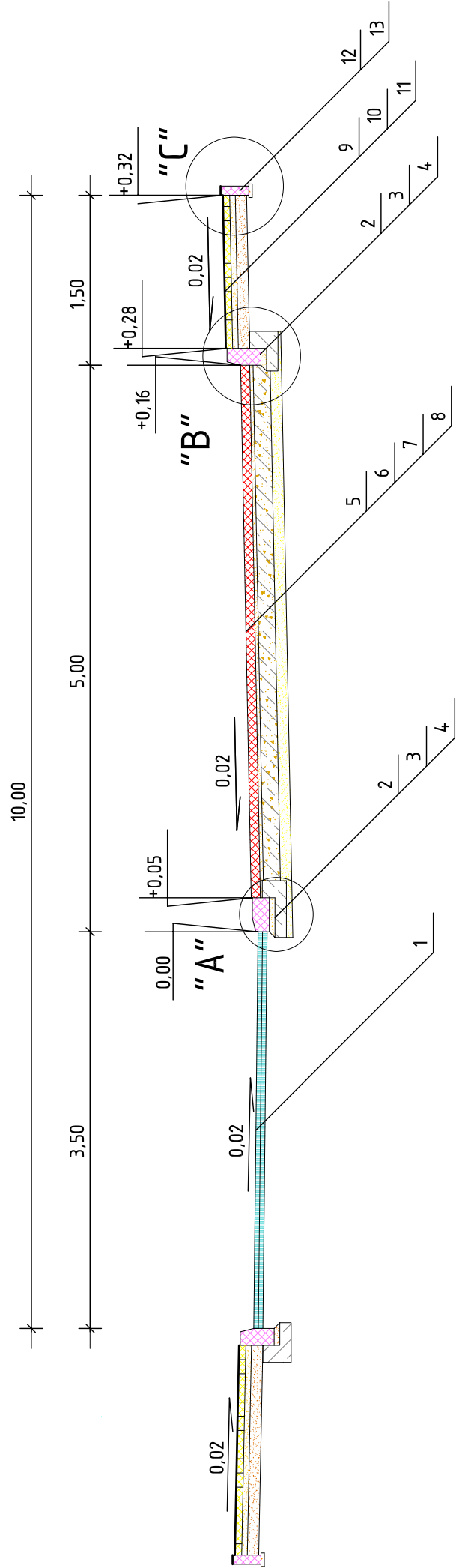


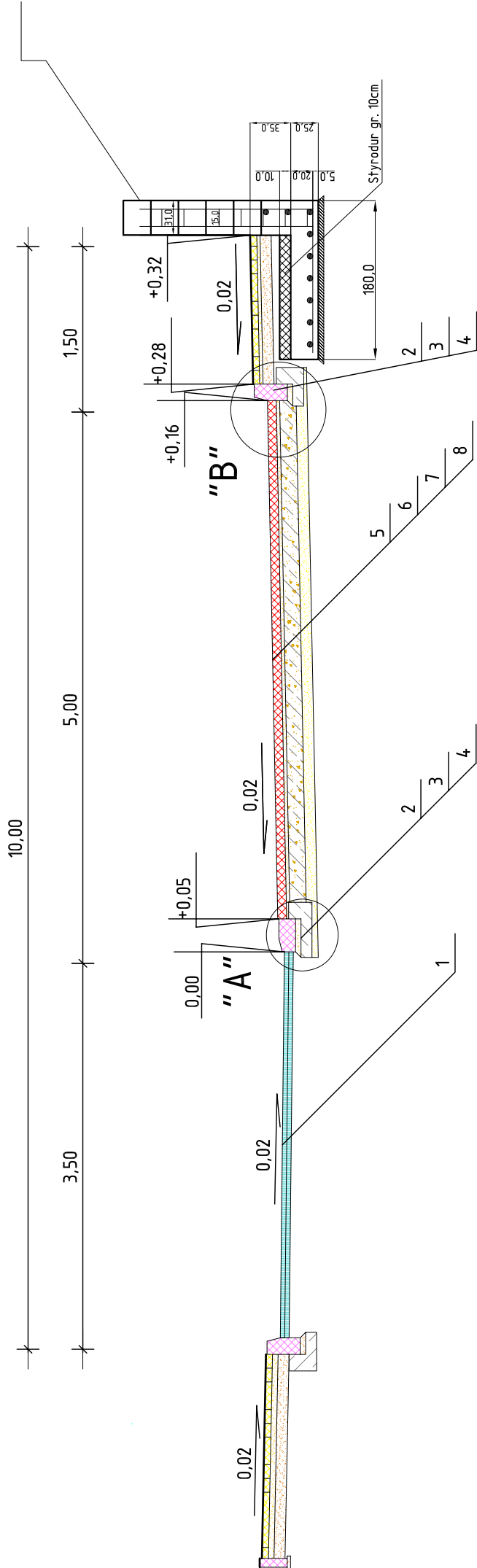
Przekrój normalny Nr 1

od km 0+008,25 do km 0+032,50  
od km 0+049,00 do km 0+065,00



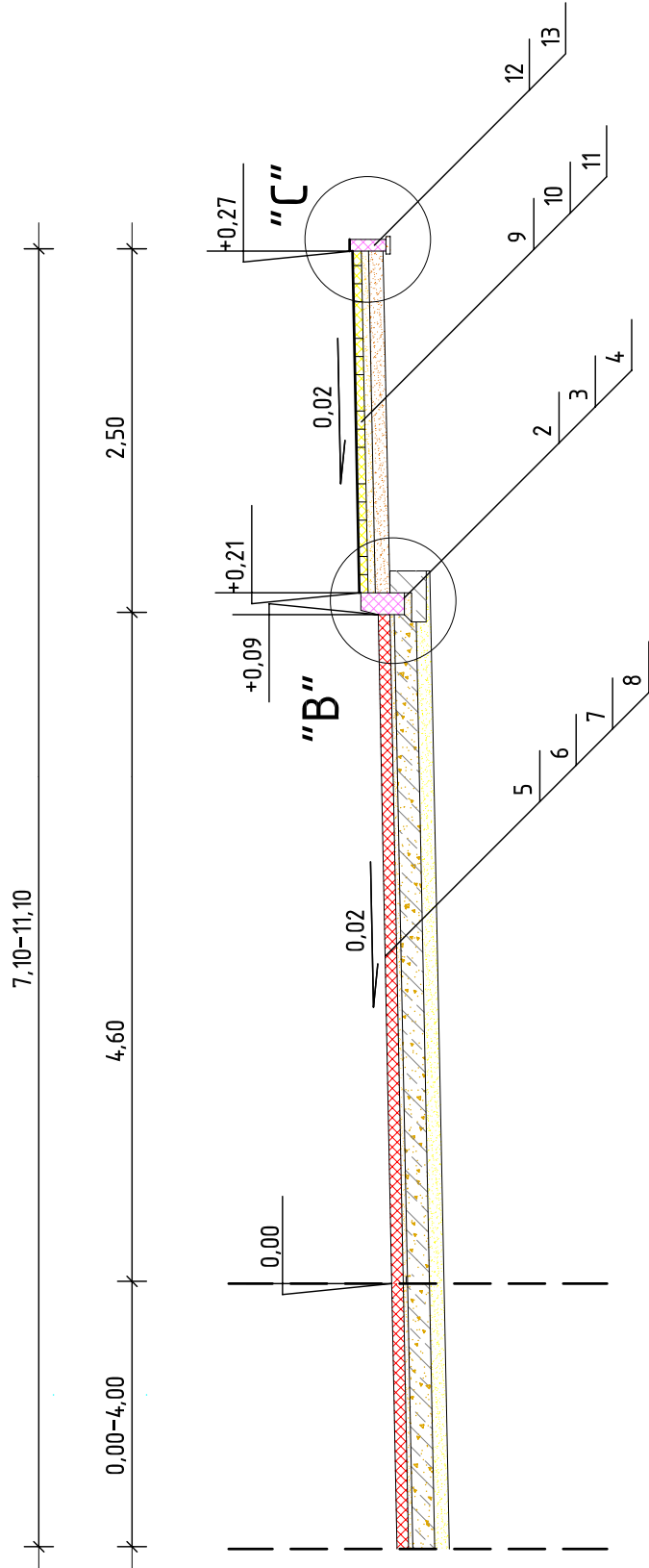
Przekrój normalny Nr 2

od km 0+032,50 do km 0+049,00  
od km 0+065,00 do km 0+127,50



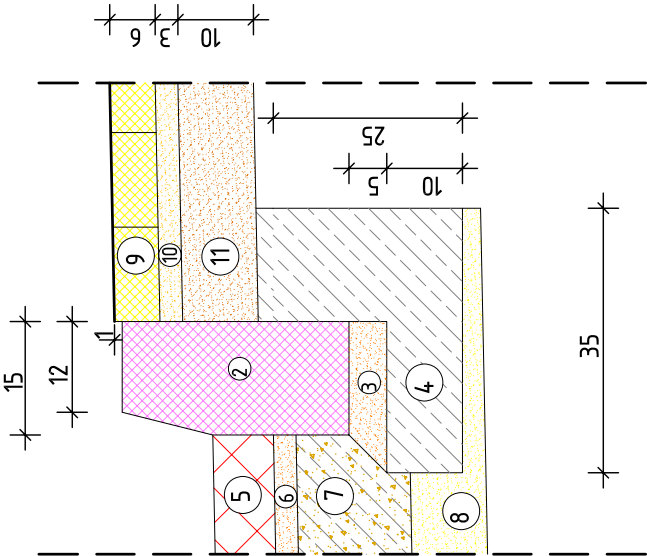
Przekrój normalny Nr 3

od km 0+127,50 do km 0+157,50



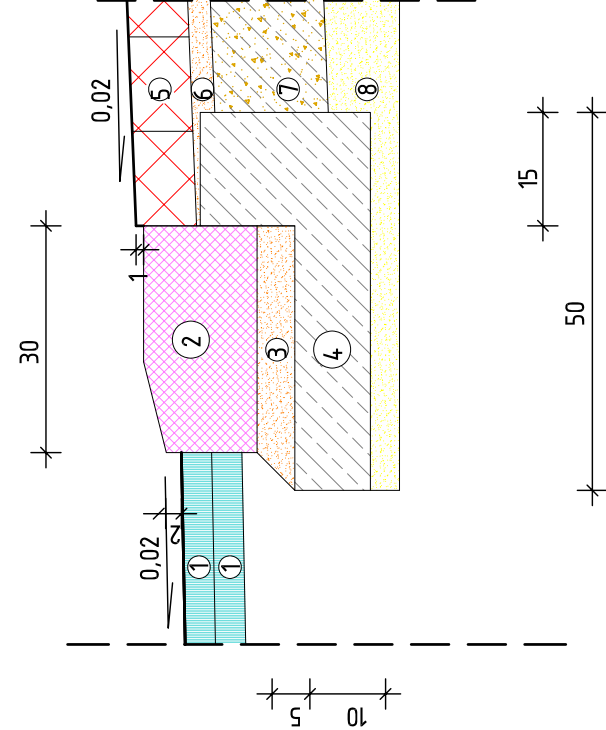
Szczegół "B"

Skala 1:10



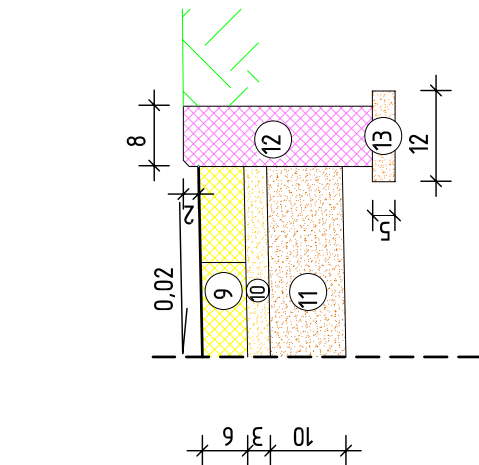
Szczegół "A"

Skala 1:10



Szczegół "C"

Skala 1:10



LEGENDA:

- Istniejąca nawierzchnia bitumiczna
- Krawężnik betonowy typu lekkiego 15x30 położony na płask z betonu klasy B-25
- Podsypka cementowo-piaskowa o zawartości cementu 1:4 grub. 5 cm
- Ława betonowa z oporem z betonu cement klasy B-15
- Nawierzchnia parkingu z kostki betonowej grub. 8 cm
- Podsypka piaskowa grub. 3cm
- Podbudowa z kruszywa naturalnego stabilizowanego cementem o R = 2,5 MPa grubości 15 cm
- Warstwa odsączająca-oddinająca z kruszywa naturalnego grub. 15cm
- Chodniki z kostki brukowej betonowej szarej grub. 6 cm
- Podsypka piaskowa grub. 3 cm
- Podbudowa z kruszywa naturalnego (mieszanka piasku, pospółki i żwiru) stabilizowanego mechanicznie grubości 10 cm
- Obrzeże betonowe 8 x 30 cm
- Podsypka cementowo-piaskowa o zawartości cementu 1:4 gr. 5 cm

Projektował: mgr inż. Andrzej Dusiniński upr. Nr 7342/Cie-101/94	DATA 02.09 r.	Nazwa obiektu: Projekt budowlano – wykonawczy przebudowy odcinka ulicy Bagno w Mławie	
		Inwestor: Gmina Miejska Mława Stary Rynek 19 06-500 Mława	
Pracownia projektowa: USŁUGI PROJEKTOWE Andrzej Dusiniński ul. Warszawska 1 lok. 19 06-500 Mława tel. 22 742 02 02 fax 22 742 02 03 NIP 566-102-19-05 REGON 130231265	Nazwa rysunku:		
Skala:		Umowa nr:	Nr rys:
1:50		VII.342-92/08	4
		z dnia 21.10.2008	