








Załącznik graficzny do Gminnego Programu  
Rewitalizacji Miasta Mława na lata 2016-2025



Podobszar rewitalizacji nr 1

mapa sporządzona w skali 1: 5 000  
z wykorzystaniem treści mapy zasadniczej  
w rozumieniu ustawy z dnia 17 maja 1989r.  
Prawo geodezyjne i kartograficzne  
(Dz. U. z 2015r. poz. 520, z późn. zm.)

**Legenda:**

-  obszar rewitalizacji
-  obszar, w którym przewiduje się zmiany funkcjonalno-przestrzenne
-  obszar, w którym nie przewiduje się zmian funkcjonalno-przestrzennych
-  projekty rewitalizacyjne
- 1 numer projektu rewitalizacyjnego określony w tabeli 7.1.1
-  działki
-  budynki

Podobszar rewitalizacji nr 2

